



# PLAN LOCAL D'URBANISME

Fond de Plan cadastral - 1/5 000  
Ensemble de la commune - Partie Ouest

Vu pour être annexé  
à l'arrêté n° 13/2021  
du 07 Avril 2021  
soumettant à enquête publique  
le projet du  
Plan Local d'Urbanisme

Cachet de la Mairie et  
signature du Maire :  
  


Prescription du PLU le 19 Février 2019

Dossier du PLU réalisé par :




**PERSPECTIVES**  
2, rue de la Gare  
10 150 CHARMONT s/B.  
Tél : 03.25.40.05.90.  
Mail : perspectives@perspectives-urba.com



## Définition des zones

<b>A</b> Zone agricole	<b>Ap</b> Secteur de la zone agricole inconstructible pour les projets agricoles
<b>N</b> Zone naturelle	<b>Np</b> Secteur de la zone naturelle inconstructible

## LEGENDE

 Limite de commune	 Limite de zone
 Espace Boisé Classé	

